





REPÚBLICA DE COLOMBIA
MAPA OFICIAL
FRONTERAS TERRESTRES Y MARÍTIMAS
CONVENCIONES
 - - - - - Límite internacional terrestre
 - - - - - Límite departamental
 Área de régimen común Colombia - Jamaica
 Límites internacional marítimo
 - - - - - Límite definido por tratados en proceso de aprobación y ratificación
 - - - - - Proyección según Tratado Liévano - Jimenez (13 de enero de 1978)
LONGITUD APROXIMADA DE LAS FRONTERAS
 Costa sobre el Mar Caribe 1.600 km.
 Costa sobre el Océano Pacífico 1.300 km.
 Frontera con Panamá 266 km.
 Frontera con Venezuela 2.219 km.
 Frontera con Ecuador 586 km.
 Frontera con Perú 1.626 km.
 Frontera con Brasil 1.645 km.
PERÍMETRO APROXIMADO DE LA REPÚBLICA 9.242 km.


 © Instituto Geográfico Agustín Codazzi, 2002
 Áreas marinas en proceso de delimitación por parte de los altos comisionados designados por los gobiernos de Colombia y Venezuela

PERÚ
 LOZANO - SALOMÓN 24 MARZO 1922
 PROTOCOLO DE RIO 24 MAYO 1934
 1.626 km.

BRASIL
 VÁSQUEZ COBO - MARTINS 24 ABRIL 1907
 GARCÍA ORTIZ - MANGABEIRA 15 NOVIEMBRE 1928
 1.645 km.

PANAMÁ
 LIÉVANO - BOYD 20 NOVIEMBRE 1976
 266 km.

PANAMÁ
 LIÉVANO - BOYD 20 NOVIEMBRE 1976
 266 km.

COSTA RICA
 FERNÁNDEZ - FACIO 17 MARZO 1977

VENEZUELA
 LAUDO ESPAÑO 16 MARZO 1891
 ARBITRAMIENTO SUIZO 24 MARZO 1922
 LOPEZ DE MESA - GIL BORGES 5 ABRIL 1941
 2.219 km.

HONDURAS
 RAMÍREZ - LOPEZ 2 AGOSTO 1986

JAMAICA
 SANIN - ROBERTSON 12 NOVIEMBRE 1993

HAITI
 LIÉVANO - BRÚTUS 17 FEBRERO 1978

REPÚBLICA DOMINICANA
 LIÉVANO - JIMÉNEZ 13 ENERO 1978

NICARAGUA
 ESQUERRA - BACERANS 24 MARZO 1928

PERÚ
 LOZANO - SALOMÓN 24 MARZO 1922
 PROTOCOLO DE RIO 24 MAYO 1934
 1.626 km.